

Straatnaamgeving: Mária Telkeshof

openbare ruimte tussen Einsteinstraat 76 en 78

In de B&W Besluitenlijst en besluiten van dinsdag 5 maart 2024 staat bij het ‘Vaststellen conformvoorstellen’:

4.2 Straatnaamgeving Mária Telkeshof ^

Bijlagen

-  [Collegevoorstel Straatnaamgeving Mária Telkeshof](#) 91 KB
-  [Raadsvoorstel Straatnaamgeving Mária Telkeshof](#) 91 KB
-  [Besluit Straatnaamgeving Mária Telkeshof](#) 80 KB
-  [Tekening met nummer 583163](#) 100 KB

Op 1 maart 2021 heeft de ambtelijke werkgroep straatnaamgeving gesproken over de vraag of een hofje dat in ontwikkeling is op Heiweg 235A een aparte straatnaam mag hebben. Einsteinstraat 76A t/m 76G Nijmegen zijn vastgesteld op 20 februari 2023; zie Gemeentebblad 2023, 77669 (Datum publicatie 22-02-2023 09:00).

De toekomstige bewoners hebben op 2 november 2023 een brief aan de leden van de werkgroep gestuurd met de naam Mária Telkeshof. Op 14 november en 5 december 2023 stond het onderwerp op de agenda. Op 5 maart 2024 is het raadsvoorstel alsnog door het college vastgesteld.

Voordat de raad een besluit kan nemen, is er meer dan drie jaar buiten de openbaarheid over gepraat. De aanpassing van de nummeraanduiding moet hierdoor worden gewijzigd. In het Adressenoverzicht staat nu nog de volgende informatie:



| | | | | | | | |
|----------------|-----------------|----|----|---------|-------------------|----------|-----|
| Einsteinstraat | 026830000001041 | 54 | 96 | 6533 NP | 15 - Grootstal | Nijmegen | Weg |
| Einsteinstraat | 026830000001041 | 76 | 76 | 6533 NP | 14 - Hatertse Hei | Nijmegen | Weg |

De gegevens staan bij Straat- en gebouwnamen en opendata.nijmegen.nl. Bij het huidige pdf-bestand staat bij gewijzigd: 01-03-2024 09:19.05. De huisletters ontbreken. De gegevens staan wel bij de Landelijke Voorziening BAG.

Huisnummer 76 maakt deel uit van de reeks 54 t/m 96 en ligt in de wijk Grootstal. Dat geldt ook voor nummer 76 met de huisletters A t/m E. De huisletters F en G met hetzelfde nummer liggen in de wijk Hatertse Hei. De gegevens op de kaartviewer zijn niet in overeenstemming met het raadsbesluit d.d. 25 oktober 2006; zie ook besluit B&W d.d. 5 juli 2022. De gegevens zijn door het college verstrekt aan CBS Wijken en Buurten 2022 dat te vinden is bij de PDOK Viewer.

| Identificatienummer ID | Nummer | Actueel | Documentnummer | Wijk (CBS: Buurt) |
|------------------------|--------|--------------|----------------|-------------------|
| 026830000001569 | | 1 25-10-2006 | RB 25-10-2006 | Hatertse Hei |
| 026830000001570 | | 1 04-10-1984 | RB 4-10-1984 | Grootstal |
| 0268200000109052 | 76 A | 2 20-02-2023 | D230173355 | Grootstal |
| 0268200000109053 | 76 B | 2 20-02-2023 | D230173355 | Grootstal |
| 0268200000109054 | 76 C | 2 20-02-2023 | D230173355 | Grootstal |
| 0268200000109055 | 76 D | 2 20-02-2023 | D230173355 | Grootstal |
| 0268200000109056 | 76 E | 2 20-02-2023 | D230173355 | Grootstal |
| 0268200000109057 | 76 F | 2 20-02-2023 | D230173355 | Hatertse Hei |
| 0268200000109058 | 76 G | 2 20-02-2023 | D230173355 | Hatertse Hei |

Bovenstaande gegevens zijn deels afkomstig uit de LV BAG. De documentnummers die beginnen met "RB" zijn niet correct. De grens tussen de wijken Hatertse Hei en Grootstal moet door de raad worden vastgesteld conform de gegevens van het Centraal Bureau voor de Statistiek:

-  PDF - Brief CBS aan Burgemeester en Wethouders richtlijnen Wijken en Buurten dd november 2020
-  PDF - Richtlijnen voor gemeenten bij het vaststellen van een indeling naar wijken en buurten (p. 4):

Wet open overheid

Het Woo-verzoek d.d. 1 maart 2023 biedt onvoldoende uitkomst. Volgens de Concernmanager afdeling Personeel, Informatie, Facilitair en RAN is de Formele gebiedsindeling (2007) *niet van toepassing* niet van toepassing aangezien het al openbaar is. Waar vind ik de gegevens over de grens tussen Grootstal en Hatertse Hei? De gegevens bij LV BAG zijn niet in overeenstemming met het Adressenoverzicht en/of het raadsbesluit d.d. 25 oktober 2006.

Tekening met nummer 583163

Op de tekening (Aanmaakdatum 05-02-2024) heeft het gedeelte onder de panden ook de naam Mária Telkeshof. Maken deze panden deel uit van de openbare ruimte van het type 'weg'? De openbare ruimte van het type 'administratief gebied' maakt wel deel uit van de wijk- en buurtindeling. Het is niet duidelijk in welke wijk de verschillende panden liggen.

Besluit Straatnaamgeving Mária Telkeshof

In de Verordening naamgeving en nummering (adressen) 2019 staat dat toekennen van een naam of nummer (adressen) op grond van de verordening een besluit is in de zin van de Algemene wet bestuursrecht (artikel 3:45). Waarom wordt de mogelijkheid om hiertegen bezwaar te maken of beroep in te stellen wordt geen melding gemaakt?

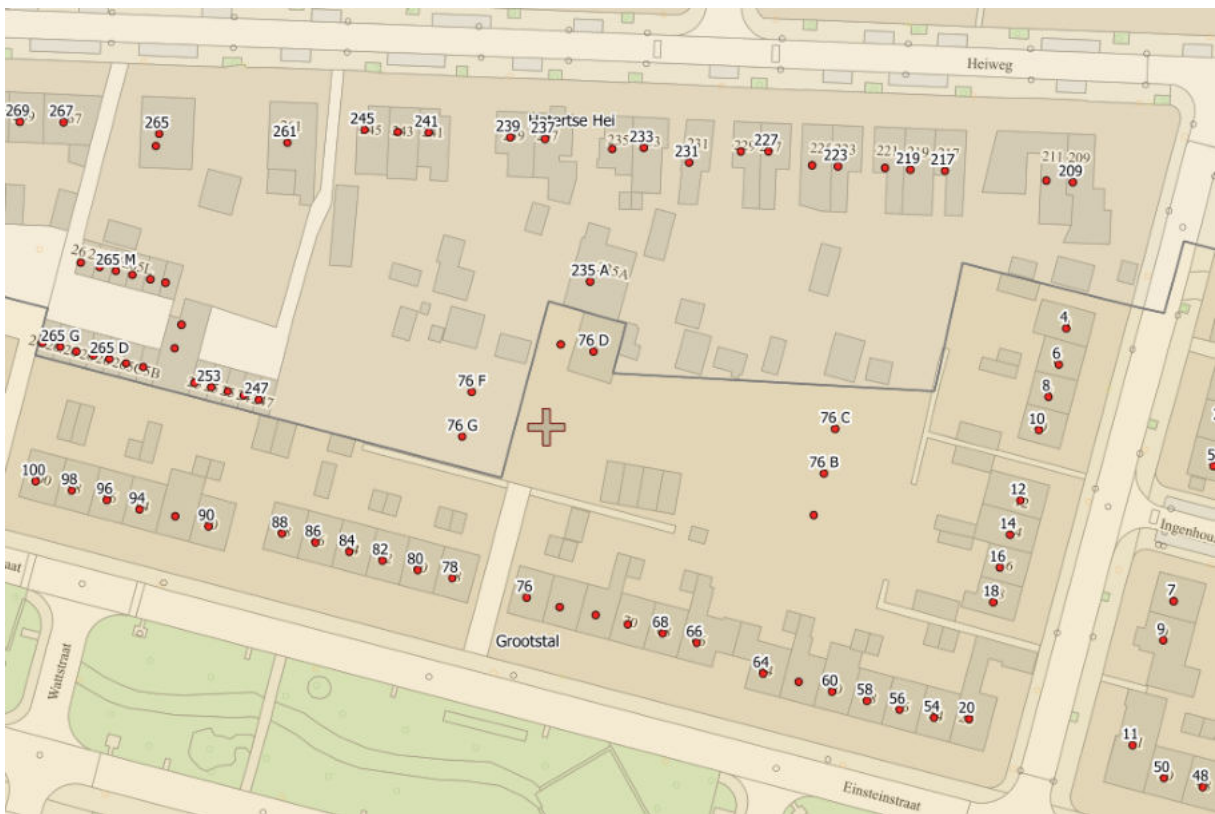
Raadsvoorstel Straatnaamgeving Mária Telkeshof

Het hernummeren betreft niet alleen de adressen van de bewoners die om de nieuwe straatnaam hebben gevraagd, maar voor een ieder die de adressen vanaf 20 februari 2023 heeft vermeld. De wijze waarop de hernummering van de bestaande adressen wordt bekendgemaakt, staat niet in het raadsvoorstel.

Nijmegen, 6 maart 2024

Rob Essers

Toelichting



KaartViewer: Hatertse Hei en Grootstal



Wijkkoppeling aan adres (gedeelte)

Notulen Ambtelijke werkgroep Straatnaamgeving 1-03-2021

Vraag of een hofje dat in ontwikkeling is op Heiweg 235A een aparte straatnaam mag hebben

De toekomstige bewoners stelden die vraag via de ontwikkelaar. Op 8 maart is o.a. over dit onderwerp een online bijeenkomst voor deze bewoners. Het zou fijn zijn als we voor die tijd wat meer duidelijkheid kunnen geven. De kernvraag is vooral of het hofje (dat tussen de Heiweg en de Einsteinstraat komt) openbaar toegankelijk zal zijn. Zie de kaartschets. Op het moment dat de toegang vanaf het zuiden niet versperd wordt door bijvoorbeeld een hek, lijkt een eigen straatnaam logisch. Zeker als de voordeuren aan het hofje komen. En als er een straatnaam mag komen, is de vraag of een algemene oproep gerechtvaardigd is of dat er wat beperkingen zijn, omdat de naam moet aansluiten op die van omringende straten. Zo lijkt een naam van een wetenschapper hier op zijn plaats. *Is de werkgroep het eens met deze redenering? De werkgroep vindt inderdaad ook dat een aparte straatnaam alleen logisch is als het hof toegankelijk is.* ■■■ vraagt dit na bij ■■■■■. *Zij heeft namens de gemeente contact met de ontwikkelaar. Op het moment dat een aparte straatnaam voor het hof logisch blijkt, heeft de werkgroep geen bezwaar tegen input van de toekomstige bewoners. Alleen dient een nieuwe straatnaam wel te passen bij de straatnamen in de omgeving van het te ontwikkelen hof. Namen van wetenschappers dus. Bovendien zal ■■■■■ informeren over de procedure en richtlijnen m.b.t. straatnaamgeving. Verder geeft de werkgroep de voorkeur aan de naam van een vrouwelijke wetenschapper.*

Brief d.d. 2 november 2023 aan de leden van de werkgroep straatnaamgeving

De 13 volwassen bewoners (vanaf najaar 2024) van 7 nieuwbouw houten skeletbouwwoningen op het voormalige terrein van tuincentrum van Loosbroek hebben een verzoek aan u. Het gebied ligt tussen de Heiweg en de Einsteinstraat. We zouden als huisnummers Einsteinstraat 76A t/m 76G krijgen. Wij vragen u ons hofje een nieuwe straatnaam te geven, te weten: Mária Telkeshof.

[ontbreekt bij de notulen]

Notulen ambtelijke werkgroep straatnaamgeving 14 november 2023

Straatnaamsuggestie voor hof aan Einsteinstraat

Ongeveer 1 jaar geleden hebben we deze plek ook bekeken met de vraag in het achterhoofd of een nieuwe straatnaam hier logisch. De conclusie was toen van niet, omdat het 'hof' niet toegankelijk leek van buitenaf. Er kwam namelijk een hek. De vraag is of dit nu toch anders wordt. ■■■ gaat dit na.

Notulen ambtelijke werkgroep straatnaamgeving 5 december 2023

Straatnaamsuggestie voor hof aan Einsteinstraat

Het lijkt er op dat het openbaar toegankelijk wordt, maar is het dan ook echt openbare ruimte? Op het moment dat je er een bordje met 'privéterrein' neerzet, is dat volgens ■■■ te vergelijken met een hek. Er zit dus mogelijk een voorwaarde aan. ■■■ zal dit de komende week bekijken. *Per mail op terugkomen.*